

# A Estrada *Esculpida*

Atravesse o coração do Noroeste Argentino. Uma expedição de Porto Alegre até às cores surreais da Quebrada de las Conchas.

VER ROTEIRO →

🗺️ PERGUNTAR À IA



## O que você vai viver

Longas retas no Chaco, cultura colonial em Salta, vinhos de altitude em Cafayate e um “cânion marciano” na Ruta 68.



## Documentos sem stress

Fronteira fica simples quando você organiza: documento do veículo, Carta Verde, docs pessoais e itens obrigatórios.




## Onde estão as melhores fotos


Os pontos mais fortes da Quebrada de las Conchas estão organizados por ordem de luz do dia para garantir fotos perfeitas.

# Diário de Bordo


EXPEDIÇÃO SUGERIDA DE 10 DIAS

Saída cedo rumo à fronteira oeste. Estrada longa cruzando o pampa gaúcho. Trechos em pista simples após Rosário do Sul.


 **Postos:** Ipiranga/Graal (Pantano Grande), Ipiranga (São Gabriel).


 **Janela ideal:** sair 06:00 para chegar com luz.


 **Pernoite:** Hotel Rivera ou Hotel Fares.




Cruze a Ponte Internacional. Faça imigração e aduana com calma. Siga pela Ruta 14 para chegar ao Chaco.

 **Documentos:** RG, Carta Verde e doc do carro.

 **Dica Cultural:** Santuário de Gauchito Gil.


 **Pernoite:** Amerian Hotel Casino Gala.





FRONTEIRA

Ponte Internacional

O trecho mais desafiador. Longas retas e calor. Abasteça sempre que possível e evite a noite.


 **Abasteça:** J.V. González (YPF) e Pampa del Infierno.


 **Cuidado:** Animais na pista ao entardecer.


 **Chegada:** Alejandro I ou Design Suites.



Dia para resetar energia. Visite o Museu MAAM e suba o Cerro San Bernardo.

 **Imperdível:** Museu MAAM (Múmias).

 **Vista:** Teleférico San Bernardo.

 **Jantar:** Peñas na Calle Balcarce.




CIDADE

Salta Panorâmica

O ponto alto da viagem. Pare em todos os pontos turísticos como Garganta del Diablo e Anfiteatro.


 **Fotos:** Luz da tarde favorece as cores.

 **Dica:** Teste a acústica do Anfiteatro.

 **Pernoite:** Patios de Cafayate Wine Hotel.




Visite bodegas renomadas e termine o dia vendo o pôr do sol nas dunas de areia branca.


 **Bodegas:** El Esteco e Piattelli.


 **Provou?** Sorvete de vinho na Heladería Miranda.

 **Pôr do Sol:** Los Médanos (Dunas).



Descida pela serra, mudando drasticamente do deserto para a selva úmida (Yungas). Visite as Ruínas de Quilmes no caminho.

 **História:** Ruínas de Quilmes.

 **Atenção:** Estrada sinuosa e com neblina.


 **Pernoite:** San Miguel de Tucumán.




HISTÓRIA

Ruínas de Quilmes

Dia de estrada para posicionamento. Opcional: parada em Termas de Rio Hondo para relaxar ou seguir viagem.


 **Lazer:** Termas de Río Hondo.


 **Manutenção:** Cheque pneus e óleo.


 **Pernoite:** Santiago del Estero ou adiante.



Dia longo de estrada para cruzar o Chaco e chegar na fronteira. Tente dormir em Paso de los Libres ou Santo Tomé.


 **Meta:** Chegar na fronteira à noite.


 **Dica:** Mantenha o tanque cheio.

 **Pernoite:** Paso de los Libres.



Travessia da fronteira pela manhã, free shop rápido e retorno pela BR-290 até Porto Alegre.

 **Imigração:** Faça cedo (8h).

 **Compras:** Free Shop na fronteira.

 **Chegada:** Porto Alegre.



## Checklist

Não esqueça: Carta Verde, câmbio (Western Union) e revisão dos pneus antes do Chaco.

[DOWNLOAD GUIA PDF](#)



## Google Maps

Veja a rota detalhada direto no seu GPS

[Abrir Mapa](#)

# Pontos de Parada

AS JÓIAS DA RUTA 68



**Garganta del Diablo**



**El Anfiteatro**



**El Sapo**



**Los Castillos**



**La Yesera**



**Las Dunas**

## **Dicas e Prevenções**

### **O QUE EVITA DOR DE CABEÇA NA ESTRADA**

#### **Documentos**

- Documento pessoal válido (RG em bom estado).
- Documento do veículo e autorização se não for proprietário.
- Seguro Carta Verde impresso e em PDF offline.
- Comprovantes de hospedagem e reservas.

## **Carro e estrada**

- Revisão: pneus, freios, óleo, água e palhetas.
- Kit: triângulo, macaco, chave, lanterna e cabos.
- Chaco: evite noite e controle a fadiga.
- Abasteça sempre que puder em postos bons.

## **Clima e saúde**

- Hidrate-se e use protetor solar.
- Evite refeições pesadas antes de serra.
- Remédios básicos e itens pessoais à mão.
- Vá no seu ritmo em trechos de altitude.

## **Câmbio e pagamentos**

Combine cartão e espécie. Tenha reserva para pedágios, combustível e emergências. Em cidades grandes, Western Union pode ajudar com pesos.

## **Apps e offline**

Baixe mapas offline antes do Chaco. Crie uma pasta “Ruta 68” no celular com documentos, reservas e contatos.

RUTA 68 • PORTO ALEGRE → SALTA

Desenvolvido por **NC4** • 2026